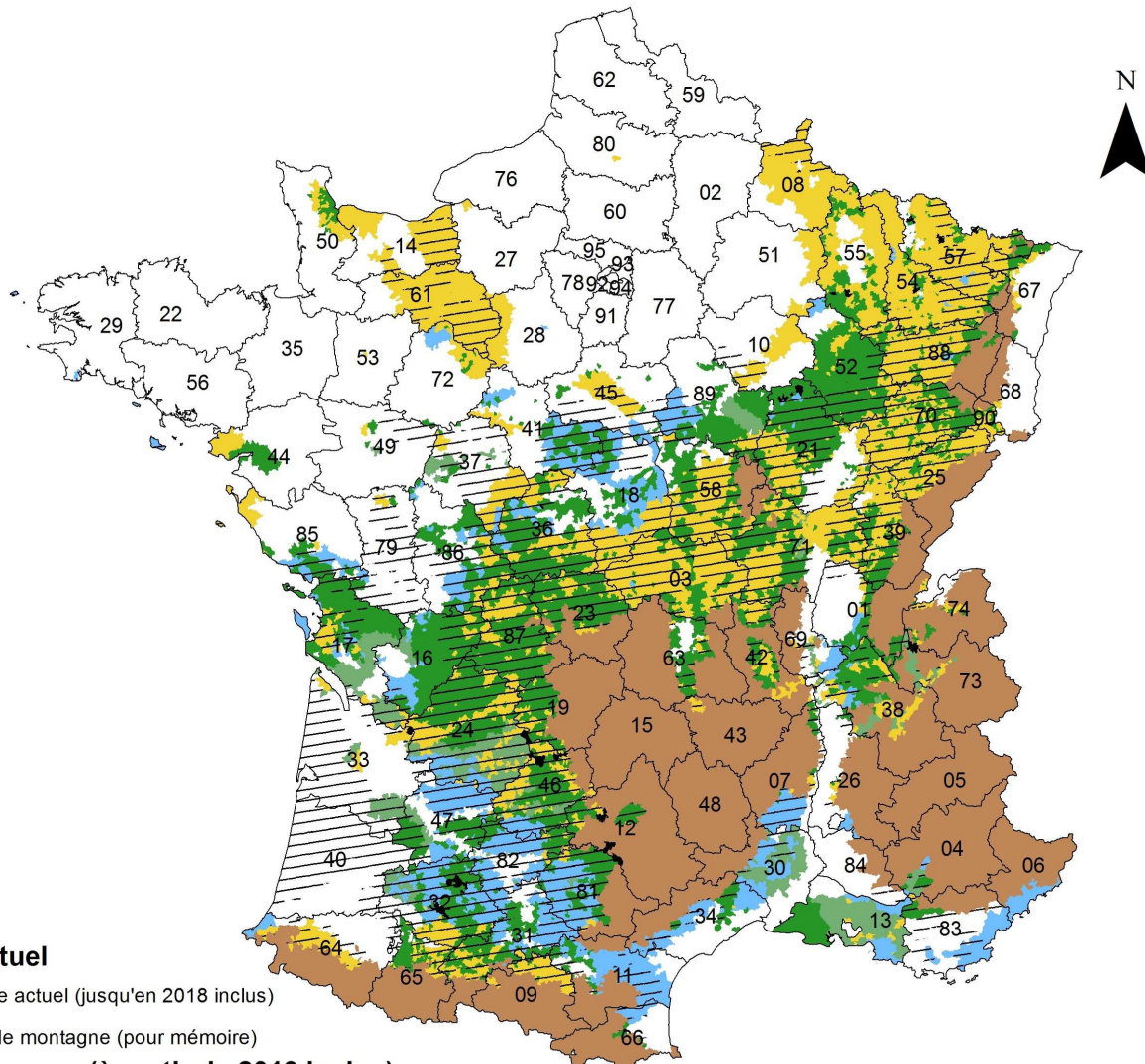




Projet de carte du futur zonage des zones défavorisées simples

Sur la base de la carte du 20 mars 2018, incluant la prise en compte de l'homogénéité territoriale.

**PROJET FINAL DE CARTE POUR TRANSMISSION A LA COMMISSION EUROPEENNE**





**Zonage actuel**

-  Zonage actuel (jusqu'en 2018 inclus)
-  Zone de montagne (pour mémoire)

**Nouveau zonage (à partir de 2019 inclus)**

 **ZSCN** : [critères biophysiques UE] et réglage fin : [UGB/ha ≤ 1,4] et [PBS/ha ≤ 80% PBS/ha moyenne nationale] et rendement blé tendre ≤ 72,6 qx/ha.

 **ZSCN « PBS rest.\* »** : [critères biophysiques UE] et réglage fin : [UGB/ha ≤ 1,4] et [PBS restr\*/ha ≤ 80% PBS rest.\*/ha moyenne nationale] et rendement blé tendre ≤ 72,6 qx/ha.

 **ZSCS « élevage extensif »** :

- critère « autonomie fourragère » : [STH/SAU ≥ 30% ou (STH+PT/SAU) ≥ 40% ou (STH+PT + surfaces en céréales autoconsommées/SAU) ≥ 42%]
- critère « polyculture - élevage » : [PBS polyculture - élevage ≥ 19% PBS de la PRA]

avec [UGB/ha ≤ 1,4] et ([PBS/ha ≤ 85% PBS/ha moyenne nationale] ou [PBS rest.\*/ha ≤ 85% PBS rest.\*/ha moyenne nationale]).

 **ZSCS « environnement - paysage »** :

- critère « haies » [pourcentage d'exploitation avec des haies ≥ 75%]
- ou
- critère « parcellaire morcelé » [taille moyenne des parcelles ≤ 4 ha] et [pourcentage d'exploitation avec des haies ≥ 50%]

avec [UGB/ha ≤ 1,4] et ([PBS/ha ≤ 85% PBS/ha moyenne nationale] ou [PBS rest.\*/ha ≤ 85% PBS rest.\*/ha moyenne nationale]) et rendement blé tendre ≤ 72,6 qx/ha.

ou

- critère « surfaces peu productives » : [STH/SAU ≥ 25%] et [SPP/STH ≥ 70%]

ou

- critère « zones humides » : [communes comprises dans le classement RAMSAR (zones humides d'importance internationale) ou Marais Poitevin "humide"]

avec [UGB/ha ≤ 1,4] et ([PBS/ha ≤ 85% PBS/ha moyenne nationale] ou [PBS rest.\*/ha ≤ 85% PBS rest.\*/ha moyenne nationale]) et rendement blé tendre ≤ 72,6 qx/ha.

ou

- critère « déprise agricole » : [diminution de la SAU entre 2000 et 2010 ≥ 12%] et [part des petites et moyennes exploitations ≥ 75% PRA] et [UGB/ha ≤ 1,4]

ou

- critère « insularité » : Belle-île, île d'Arz, île-aux-moines, île de Batz, Brehat, Groix, Houat, Hoedic, Ouessant, Molène et île de Sein

 **ZSCS « homogénéité territoriale »**

\* La PBS restreinte (hors viticulture, arboriculture, maraichage, horticulture, cultures permanentes, tabac, semences, volailles, porcins, veaux de boucherie, lapins, abeilles, champignons) est employée lorsque la PBS restreinte de la PRA est ≥ 10 % et ≤ 50 % de la PBS complète de la PRA.